

Des.: Direitos autorais deste projeto constam nos termos do Art. 184 Cod. Penal

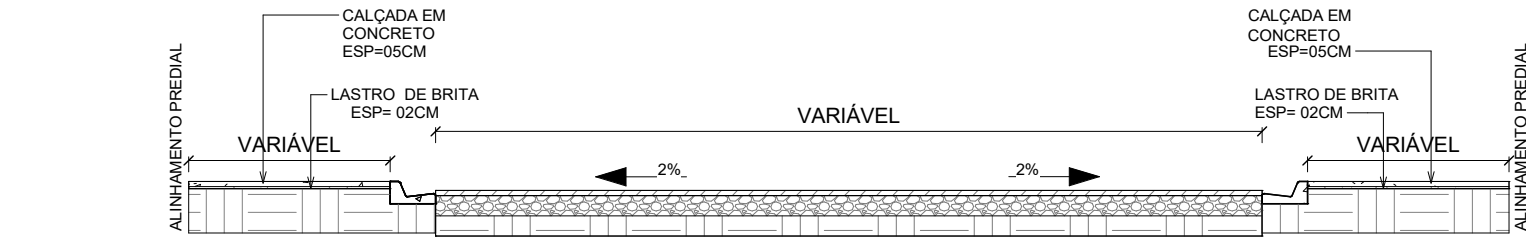


TRECHO 04  
1 : 215

MÉTODO  
INSTITUTO BRASILEIRO  
DE GEOGRAFIA E ESTATÍSTICA  
CORDENADA SIRGAS 2000  
DRONE: PHANTOM 4 PRO,  
SISTEMA PPK E RTK

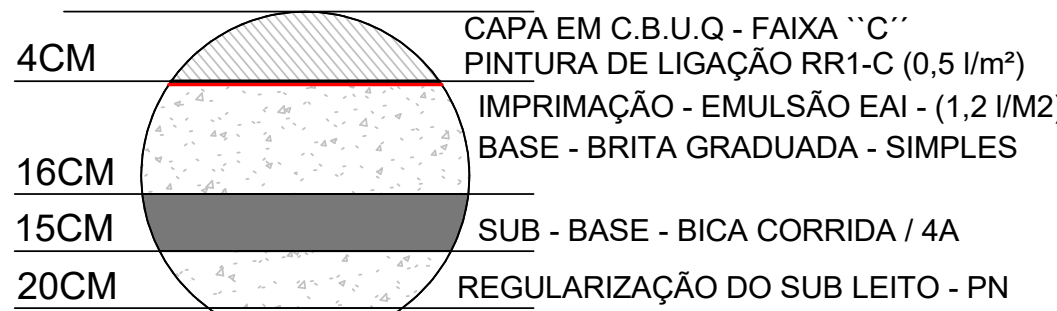


D3  
1 : 150

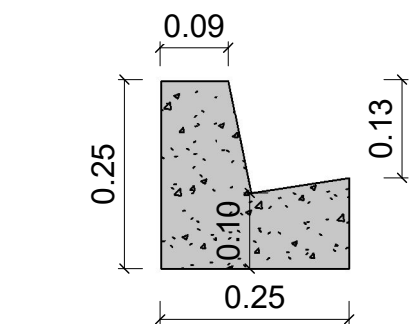


PERFIL RUA  
1 : 75

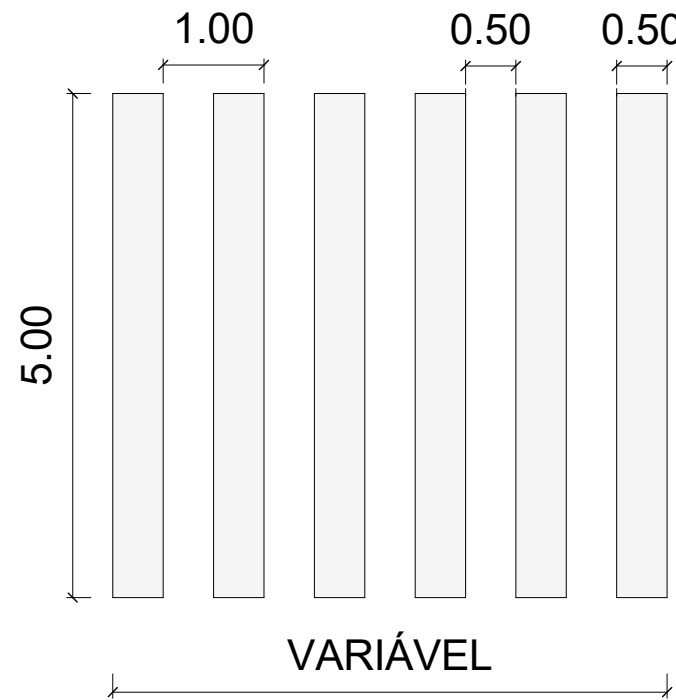
DET. PAVIMENTAÇÃO EM C.B.U.Q.



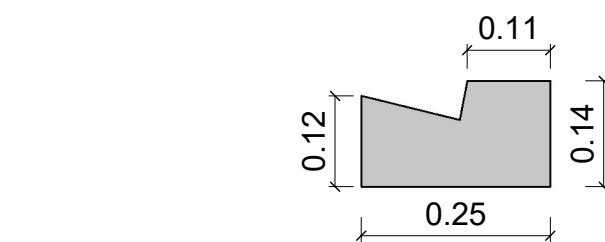
DETALHE PERFIL PAVIMENTAÇÃO EM C.B.U.Q.  
1 : 10



04 - SARJETA E GUIA - TIPO 02 DER  
1 : 10



FAIXA DE PEDESTRE  
1 : 75



04 - SARJETA E GUIA REBAIXADA - TIPO 07 DER  
1 : 10

COORDENADAS GEOGRÁFICAS 04				
Nome Rua	Tipo Pavimento	Trecho	P1	P2
RUA EVALDO SCHOROEDER	ASFALTO CBUQ	04	24°14'59.18"S 50°14'42.80"O	24°15'1.00"S 50°14'39.21"O

TABELA DIMENSÕES PAVIMENTAÇÃO EM C.B.U.Q 04			
Tipo Pavimento	Rua	Trecho	Área
ASFALTO CBUQ	RUA EVALDO SCHOROEDER	04	602.04 m²
Total geral			602.04 m²

TABELA DIMENSÕES PAVIMENTAÇÃO EM C.B.U.Q "DETALHES" 03			
Tipo Pavimento	Rua	Detalhe	Área
ASFALTO CBUQ - DETALHES	RUA EVALDO SCHOROEDER	DETALHE 03	76.75 m²
Total geral			76.75 m²

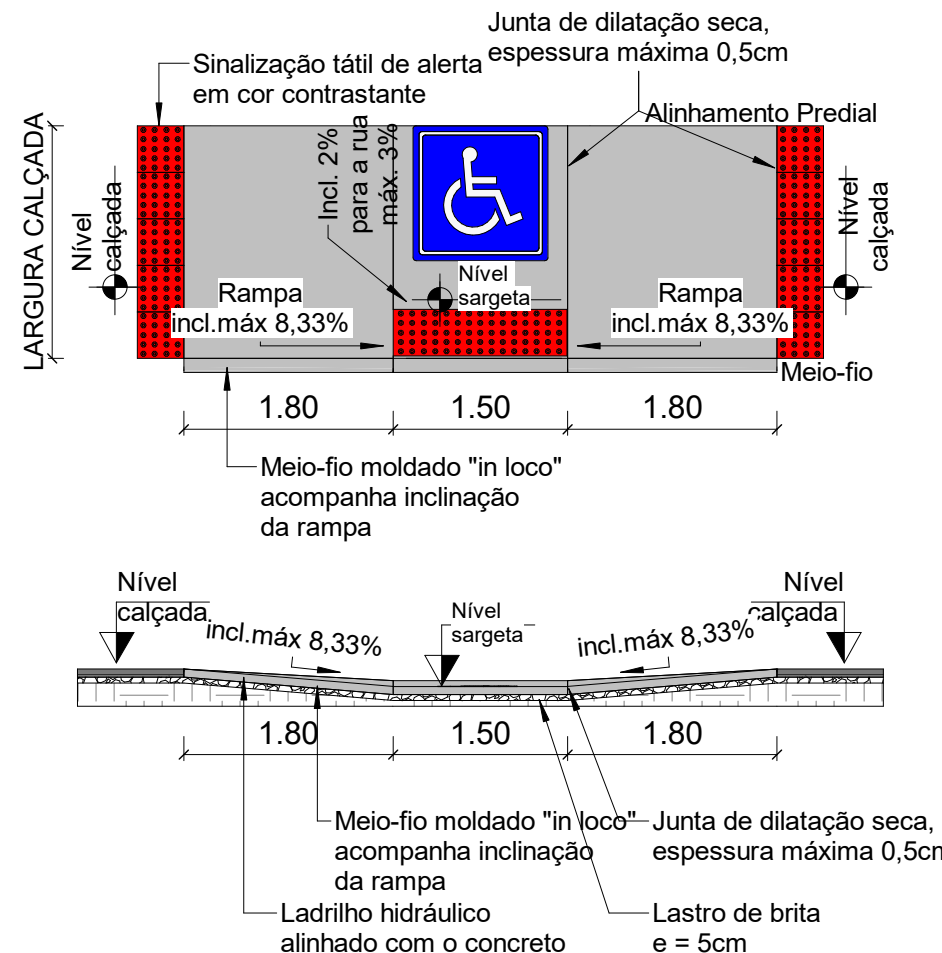
TABELA DIMENSÕES CALÇADAS 04				
Qtde	Tipo Pavimento	Localização	Trecho	Área
2	CALÇADA EM CONCRETO	RUA EVALDO SCHOROEDER	04	486.73 m²
Total geral				486.73 m²

TABELA DE "MEIO FIO" 04			
Tipo	Nome Rua	Trecho	Comprimento
MEIO FIO E SARJETA TIPO 02 DER	RUA EVALDO SCHOROEDER	04	240.63
Total geral			240.63

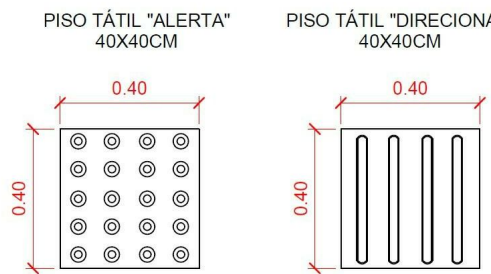
TABELA FAIXA DE PEDESTRE 04				
Qtde	Tipo	Nome Rua	Trecho	Comp.
2	FAIXA DE PEDESTRE 04	RUA EVALDO SCHOROEDER	04	4.50 M
Total geral				5.00 M

TABELA RAMPA DE ACESSIBILIDADE 04				
Qtde	Tipo	Nome Rua	Trecho	Comp.
4	RAMPA 04	RUA EVALDO SCHOROEDER	04	2.00 M
Total geral				5.10 M

RAMPA MODELO NBR 9050/2015



NOTAS:  
01- INCLINAÇÃO MÁXIMA DAS RAMPAS IGUAL A 8,33%, CONFORME ITEM 6.12.7.3 E FIGURA 93 DA NBR 9050/2015,  
02- SINALIZAÇÃO TÁTIL DIRECIONAL E SINALIZAÇÃO TÁTIL DE ALERTA, VER ITEM 5.4.5 DA NBR 9050/2015,  
03- A ESPECIFICAÇÃO DO MODELO E DIMENSÕES DAS RAMPAS PARA CADA LOCAL DO PROJETO SÃO DE RESPONSABILIDADE DO RESPONSÁVEL TÉCNICO PELO PROJETO E SUA IMPLANTAÇÃO CORRETA SÃO DE RESPONSABILIDADE DO RESPONSÁVEL TÉCNICO PELA FISCALIZAÇÃO. NÃO SENDO POSSÍVEL A EXECUÇÃO DAS MEDIDAS INFORMADAS NO PROJETO, CONSULTAR A FISCALIZAÇÃO E O PROJETISTA ANTES DA EXECUÇÃO.



LEGENDA PISO TÁTIL  
1 : 200

PAVIMENTAÇÃO EM C.B.U.Q À EXECUTAR  
PAVIMENTAÇÃO EM C.B.U.Q DETALHES À EXECUTAR

PROJETO EXECUTIVO PAVIMENTAÇÃO EM C.B.U.Q

FOLHA  
04/07



PREFEITURA MUNICIPAL DE VENTANIA-PR  
PROPRIETÁRIO

EXECUÇÃO DE PAVIMENTAÇÃO EM C.B.U.Q

OBRA

VENTANIA - ESTADO DO PARANÁ

CIDADE

RUA EVALDO SCHOROEDER - TRECHO 04

ENDEREÇO

LOCALIZAÇÃO  
SITUAÇÃO S/ ESCALA



ART nº : 172022253855

INFORMAÇÕES DO LOTE

QUADRA .....  
LOTE .....  
CADASTRO .....  
MATRÍCULA .....  
LOCAL: RUA

Prefeito Municipal  
JOSE LUIZ BITTENCOURT

Responsável Técnico  
ENGº CIVIL  
FÁBIA ROBERTA P. ELEUTÉRIO DE OLIVEIRA  
Crea SP nº 506.345.854/4-D - Visto Pr nº 145077

ÁREA:

ÁREA DE INTERVENÇÃO: 8.199.63 m²

DESENHISTA:

LEONARDO ELEUTÉRIO  
Data: 26/04/2022

